

Alajõe metskond 21
22401:003:0800

Alajõe metskond 51
22401:003:0376

Imatu oja kalda piiranguvöönd - 100m

Imatu oja kalda ehituskeeluvöönd - 50m

Imatu oja kalda veekaitsevöönd - 10m

Imatu oja kallaste - 4m

Imatu oja (Veletu oja)

0+20
39.72




0+30
38.12

0+40
39.19

0+50
39.76

Alajõe metskond 26
12201:001:0850

LEPPEMÄRGID:

-  PLANEERITAVA ALA PIIR
-  OLEMASOLEVA KATASTRILISE PIIR
-  RANNA VÕI KALDA PIIRANGUVÖÖNDI PIIR
-  Maatulundusmaa 100%



Tulika 19
10613 Tallinn
tel. 6528408
fax. 6565109
maajavesi@maajavesi.ee

MATER reg.nr.MPO008-00
MTR
reg.nr.EP10033667-0001
AutoCad 2012 LT
392-25656587

Töö number:

191294

Tellija:

Riigimetsa Majandamise Keskus

Autor:

P.Alekand



Objekt: Ida-Viru mk, Alutaguse vald, Imatu küla ja Alajõe küla
TÖRZAPI TEE DETAILPLANEERING

Joonis nimi:

TUGIPLAAN

Joonis nr. | I | Leht | 1/1 | Mõõt | M 1:2000 | Kuup. | jaan 2019

Vast.spets: