



Eraldi välja toodud

hüügrandi tegevusraadius

MAASTIKA
22401:004:0238

R100.0

Pos 63
1680 m²

Pos 60
2424 m²

Pos 64
1779 m²

Pos 61
1791 m²

Pos 27
1547 m²

Pos 67
1552 m²

Pos 65
1770 m²

Pos 62
1581 m²

Pos 59
2017 m²

Pos 28
2103 m²

Pos 66
1570 m²

Pos 68
8325 m²

Pos 29
2326 m²

Pos 48
1707 m²

Pos 58
31 m²

Pos 30
2273 m²

Pos 49
1783 m²

Pos 57
2102 m²

Pos 31
2029 m²

Pos 47
1733 m²

Pos 50
1517 m²

Pos 56
1556 m²

Pos 32
1531 m²

Pos 46
1693 m²

Pos 51
1503 m²

Pos 55
1523 m²

Pos 33
1612 m²

Pos 45
1601 m²

Pos 52
1502 m²







Pos 34
1517 m²










Pos 35
1987 m²

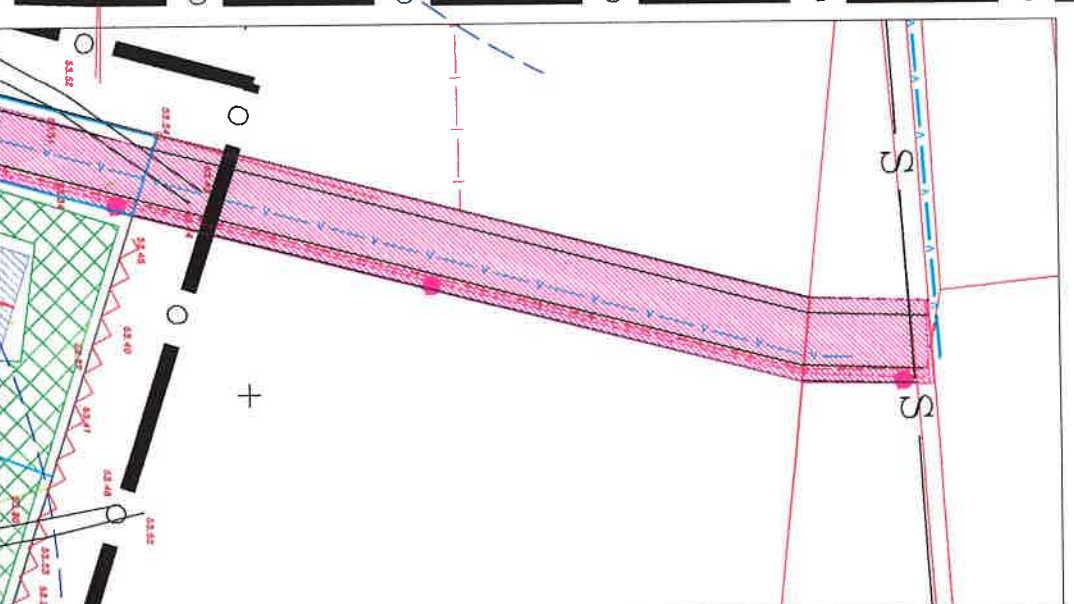
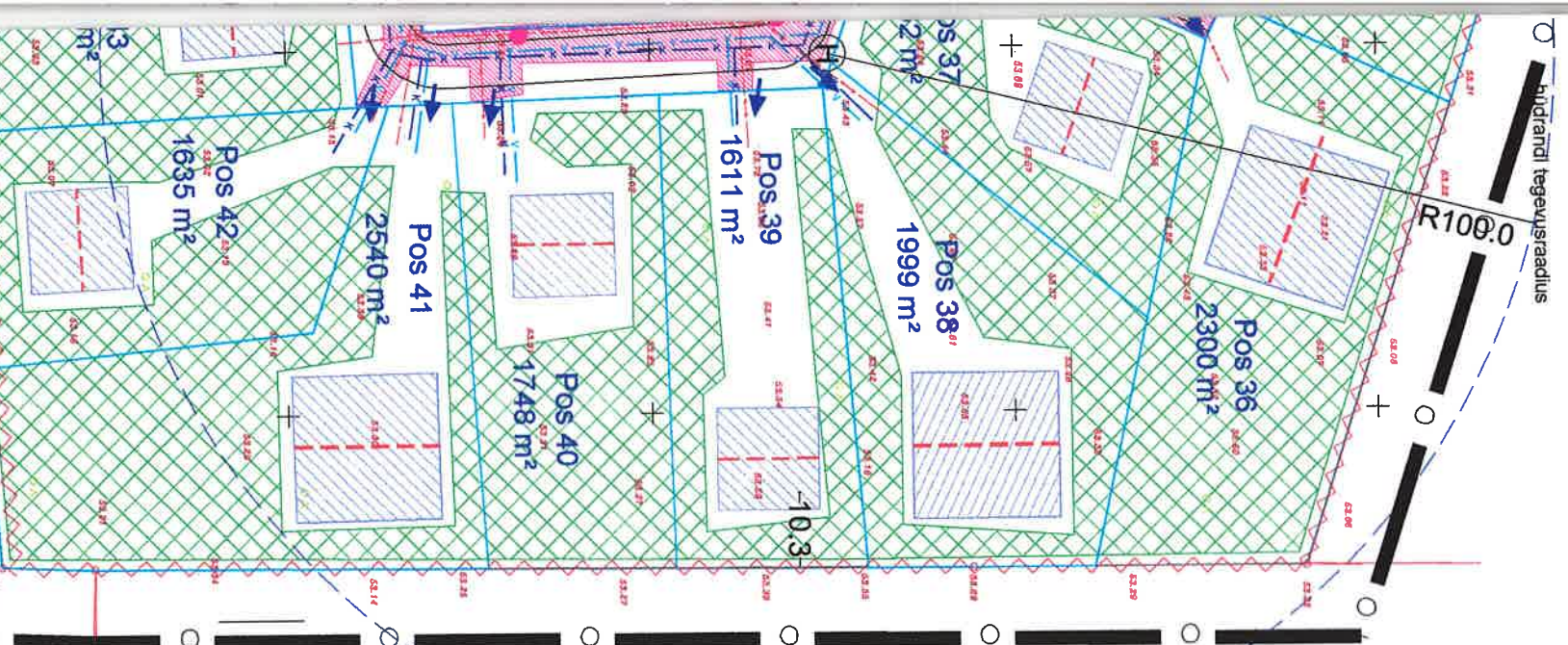
Pos 44
1583 m²

Pos 54
1600 m²

LEPPEMÄRGID

-  planeeritava ala piir
-  planeeritud ehtusala
-  olemasolev krundipiir
-  planeeritud krundi piir
-  täitmise ja rajete keeluala
-  juurdepääs krundile

-  planeeritav kanalisatsioon
-  planeeritav veetoru
-  planeeritav madalpingekabel
-  planeeritav kõrgepingekabel
-  planeeritav valguskabel
-  jalakäijate rada
-  tee-, trassiserituut /kasutusvaldus
-  harjajoon
-  väljasõidu keeld



ÜJ Tinter-Projekt

Tantu Rebase 23-A
51 013

tel. 07 475 333
Faks 07 475 062
tel. 056 451 982

700' tallis

700' struktuur

AS Eravera Grupp

Kaaskülä Keskküla ja Kivistiku kinnistute detailiplaneering

Kaupman

10.2003

Joontise nimetus

Keskküla kinnistu põhijoonis

Projekteerija
Peep Mooraast
mpeep@hotmail.com

Leht

6

Leht

6

Mastkaava

M 1:1000

700' nr

A-4-03

Lk nr