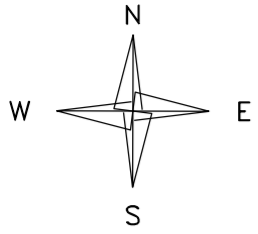
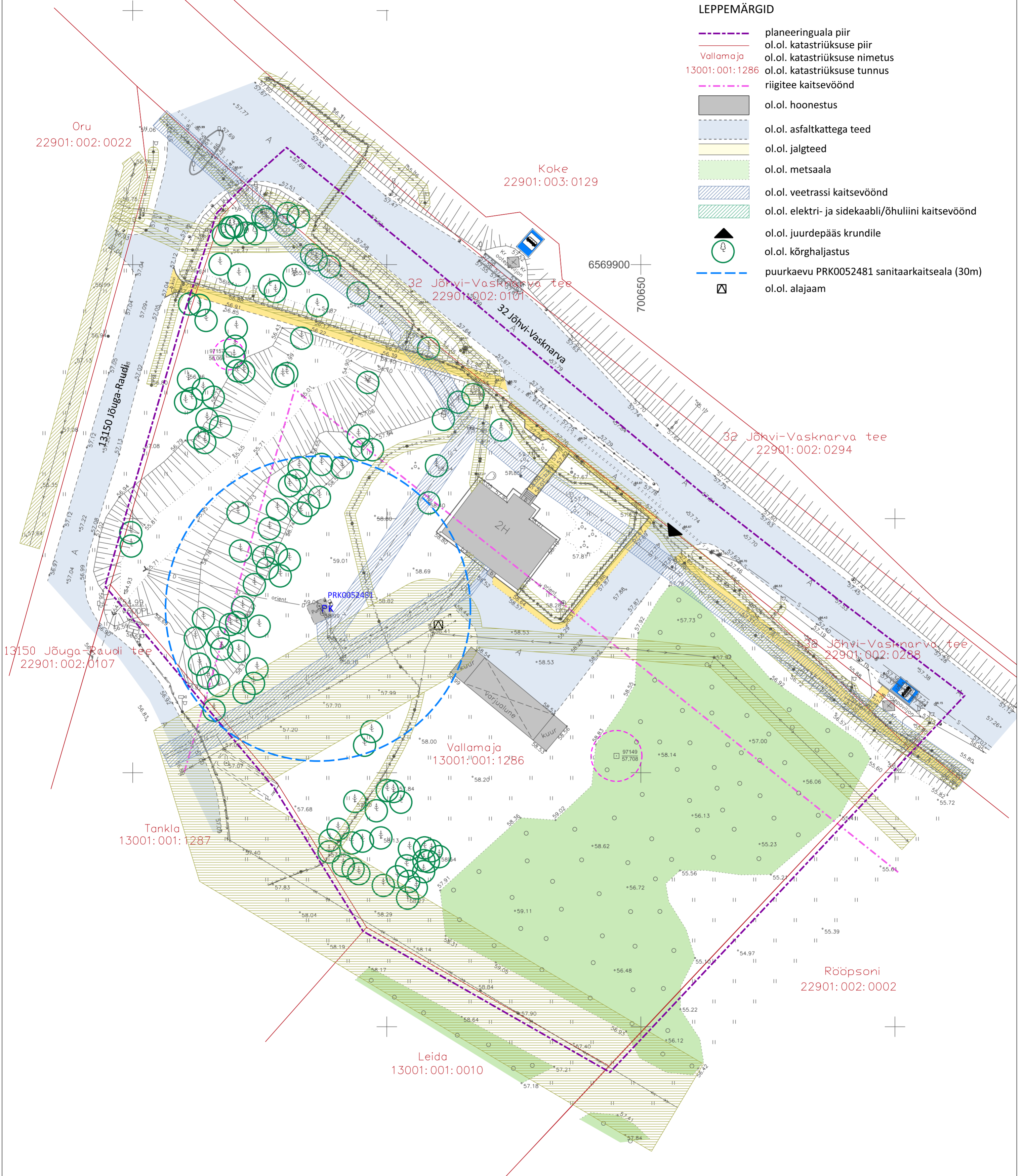



Alutaguse vald, Illuka küla  
VALLAMAJA KINNISTU DETAILPLANEERING  
TUGIJOONIS 1:500



LEPPEMÄRGID

- planeeringuala piir
- ol.ol. katastriüksuse piir
- Vallamaja ol.ol. katastriüksuse nimetus
- 13001:001:1286 ol.ol. katastriüksuse tunnus
- riigitee kaitsevöönd
- ol.ol. hoonestus
- ol.ol. asfaltkattega teed
- ol.ol. jalgteed
- ol.ol. metsaala
- ol.ol. veetrassi kaitsevöönd
- ol.ol. elektri- ja sidekaabli/õhuliini kaitsevöönd
- ▲ ol.ol. juurdepääs krundile
- ol.ol. kõrghaljastus
- puurkaevu PRK0052481 sanitaarkaitseala (30m)
- ol.ol. alajaam



 Alutaguse Vallavalitsus Tartu mnt 56 41101 Isaku alevik registrikood 77000281 tel: 3366901 info@alutagusevald.ee	objekt	Alutaguse vald, Illuka küla Vallamaja kinnistu detailplaneering		
	töö nr	05-2023	joonis	TUGIJOONIS
	mõõtkava	1:500	huvitatud isik	Alutaguse Vallavalitsus
	leht	2	staad.	DP
	kuupäev	26.03.2024	planeeringu koostaja	Alutaguse Vallavalitsus
		planeerija	Liina Talistu (diplom nr MA 019394)	