










LEPPEMÄRGID:

-  Planeeringuala
-  Asustusüksuse piir (10.09.2025 seisuga)
-  Asustusüksuse nimi (10.09.2025 seisuga)
-  Katastriüksuse piir
-  Mälestise ala
-  Mälestise kaitsevööndi piir
-  Kaitseala (Mäetaguse mõisa park)
-  Kehtiva DP ala piir nimetusega
-  Koostamisel oleva DP ala piir nimetusega

MÄRKUS:

Aluskaardina on kasutatud Maa- ja Ruumiameti kaarti WMS-teenusena.
Katastriüksuse piiride kuvamisel on kasutatud Maa- ja Ruumiameti WMS-teenust.



Ruum Raamis OÜ
Mob: 5698 3956
ruum.raamis@gmail.com

Projektijuht/koostaja: Jaana Veskimeister	Koostamise korraldaja: Alutaguse Vallavalitsus	Huvitatud isik: EKSORA SV OÜ
--	---	---------------------------------

Töö nimetus: Mäetaguse aleviku Peenemaa kinnistu ja lähiala DETAILPLANEERING

Joonise nimetus: SITUATSIOONISKEEM.
MÕJUALA FUNKTSIONAALSED JA EHITUSLIKUD SEOSD

Töö nr: 025-25	Kuupäev: 23.09.2025	Möötkava: 1:5 000	Joonise nr: 1
-------------------	------------------------	----------------------	------------------